

Přehledný podélný profil
SO 101.2 - ÚSEK II.
M 1 : 2 000/ 200

SKLONOVÉ POMĚRY:

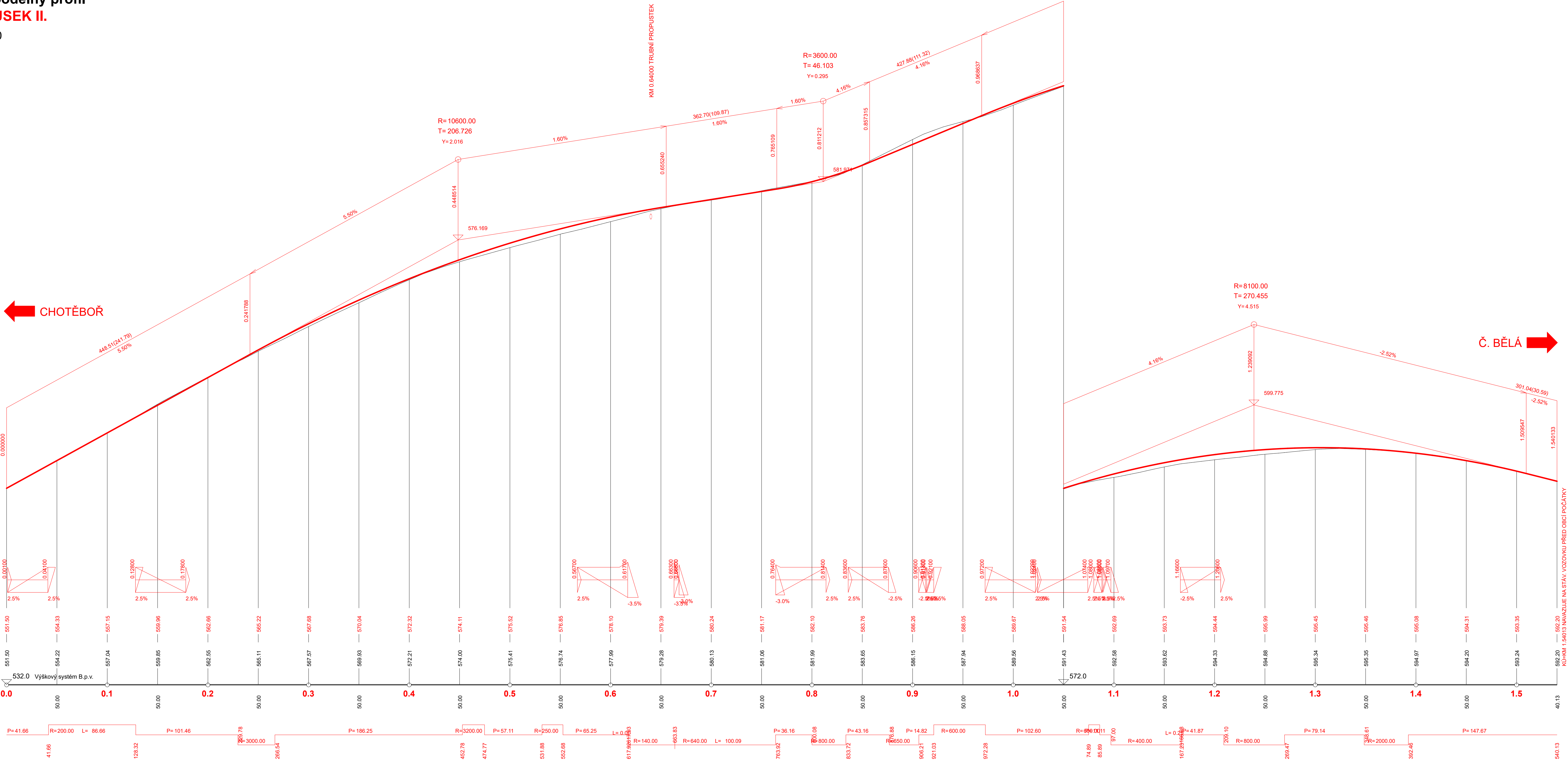
KÓTY NIVELETY:

KÓTY TERÉNU:




SROVNÁVACÍ ROVINA:

STANIČENÍ:

SMĚROVÉ POMĚRY:



D.

VEDOUcí PROJEKTANT	ING. KOTLÁN		
ZODP. PROJEKTANT	ING. KOTLÁN		
VYPRACOVAL			
KONTROLOVAL	ING. SEDLÁK		
OBJEDNATEL, INVESTOR		Kraj Vysočina, Žitkova 57, 586 01 Jihlava	
NÁZEV AKCE:		II/351 CHOTĚBOŘ – ČESKÁ BĚLÁ	
OBSAH		MĚŘITKO	Č. VÝKRESU
Přehledný podélný profil II.		1 : 2000/200	102.2